REGIONE PIEMONTE
COMUNE DI BARDONECCHIA
Città Metropolitana di Torino

P.R.G.C.

PROGETTO DEFINITIVO

ELABORATO

ZONAZIONE E CARTA DI SINTESI

3D6

GENNAIO 2025

scala 1:2.000

Progetto urbanistico arch. Giovanni Alifredi	Responsabile del procedimeto ing. Francesco Cecchini	Il Sindaco
Studio geologico e idraulico dott. geol. Eugenio Zanella ing. Livio Martina	Aggiornamento studio geologico dott. geol. Stefano Sartini	Il Segretario Comunale

PROPOSTA TECNICA DEL PROGETTO PRELIMINARE D.C.C. n. 2 del 22/04/2015	PROGETTO PRELIMINARE D.C.C. n. 27 del 15/06/2021	PROPOSTA TECNICA DEL PROGETTO DEFINITIVO D.C.C.n. 39 del 21.12.2022	PROGETTO DEFINITIVO

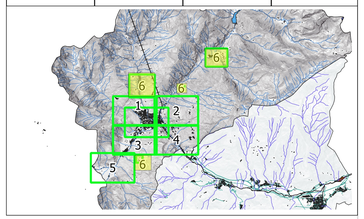

Legenda

- AreNor2011
- Perimetro area sciabile e di sviluppo montano

Perimetro classi di idoneità all'utilizzazione urbanistica (7LAP)
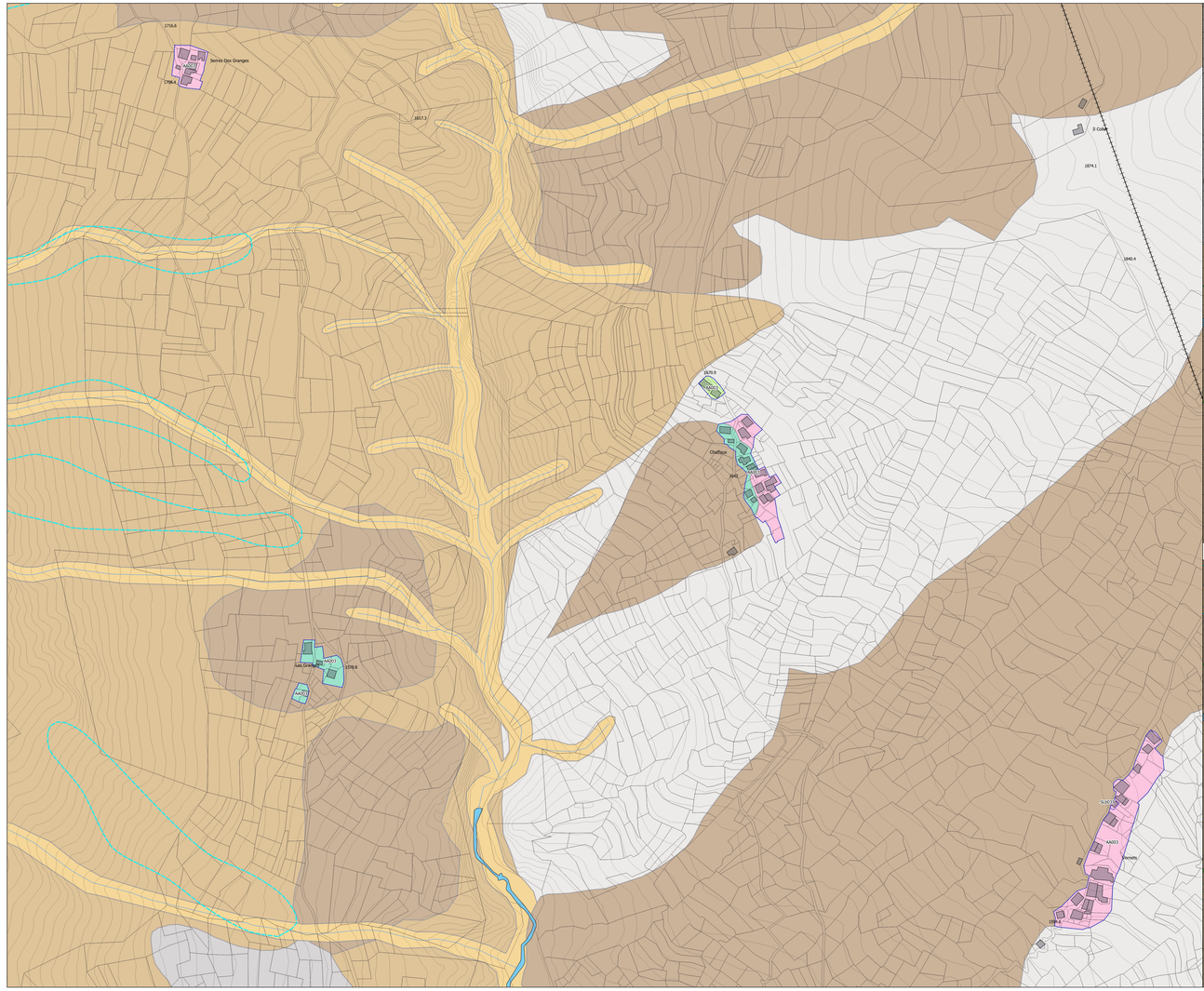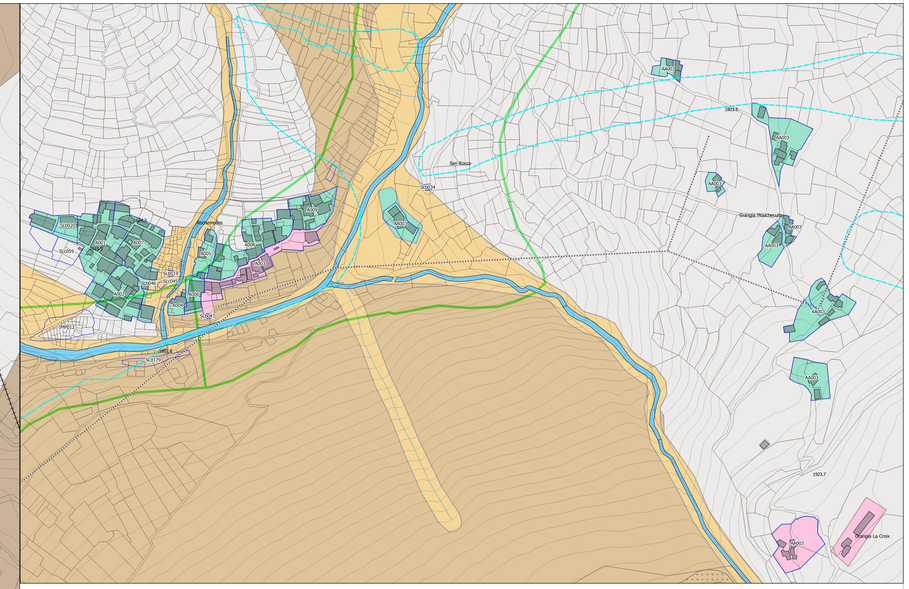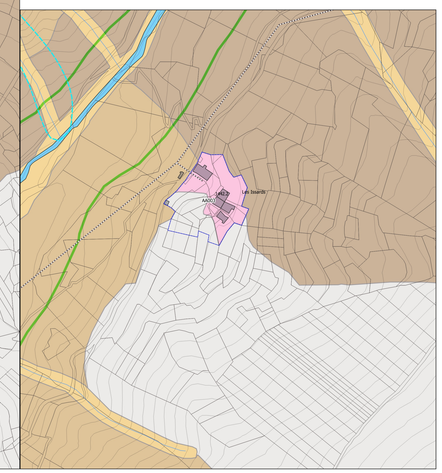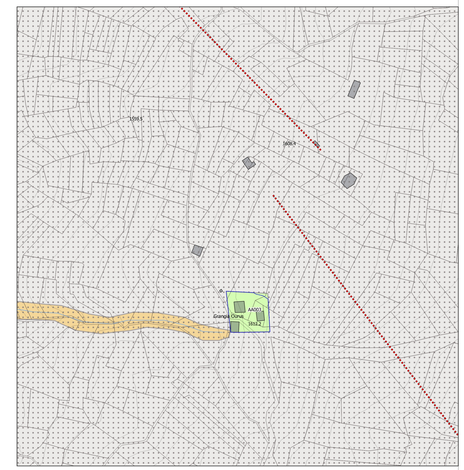
- CLASSE II
- CLASSE III IND 1
- CLASSE III IND 2
- CLASSE IIIA1
- CLASSE IIIA2
- CLASSE IIIA3
- CLASSE IIIB1
- CLASSE IIIB2
- CLASSE IIIB3
- CLASSE IIIB4
- CLASSE IIIC
- ClasseIIIA4
- Area perimetrala ai sensi della Legge 3 agosto 1998 n.267 — limite zona 1
- Area perimetrata ai sensi della Legge 3 agosto 1998 n.267 — limite zona 2
- Aree esondabili EmA
- Aree esondabili EbA
- Limite dell'area soggetta all'onda di piena per crollo dei bacini artificiali