COMUNE DI BARDONECCHIA - Prot 0016958 del 01/09/2026 Tit VI Cl 9 Fasc

CONSORZIO FORESTALE ALTA VALLE SUSA
Via Pellousiere 6, 10056 Oulx (To)
Tel. +39.0122.831079
e-mail: cfavs@postecert.it – segreteria@cfavs.it Web: www.cfavs.it
P.IVA: 03070280015 C.F. 86501390016

Oulx, 28/08/2026

Prot. 1553/2026

Spett.le
Comune di Bardonecchia
Via De Gasperi 1
10052 Bardonecchia (TO)

Spett.le
Regione Piemonte
Settore Politiche Forestali e Tutela del Territorio
C.so Stati Uniti 21
10128 Torino(TO)

Oggetto:

COMMESSA 20-2026-002.01
VERBALE DI MARTELLATA 2026-01-BARDONECCHIA-01
ISTANZA N. 24915

In allegato alla presente si invia copia del verbale di martellata e della Comunicazione Semplice relative al lotto in oggetto per i provvedimenti di Vs. competenza.

Cordiali saluti.

Firmato:
Il Direttore del CFAVS
Dott. For. Federico Morra di Cella

CONSORZIO FORESTALE ALTA VALLE SUSA
OULX
(Torino)

COMUNE DI BARDONECCHIA - Prot 0016958 del 01/09/2026 Tit VI Cl 9 Fasc

Consorzio Forestale Alta Valle Susa

Comune di Bardonecchia (TO)

COMMESSA 02-2026-002. 01

VERBALE DI MARTELLATA 2026-01-BARDONECCHIA-01

premesso che con note autorizzative conservate agli atti, l'Ente possessore concedeva la martellata, assegno e stima delle piante site nel territorio del Comune di Bardonecchia e di proprietà del Comune di Bardonecchia, nelle località indicate in tabella 2 ai signori indicati in tabella 3 che ne avevano fatto domanda, ...

considerato che si tratta di recupero di singole piante nel bosco, troncate, sradicate o secche, e di diradamento colturale di individui soprannumerari, da eseguire per motivi fitosanitari e selvicolturali e non di taglio boschivo, eseguito per i fini indicati in tabella 2 ...

i tecnici del CFAVS, hanno provveduto alla martellata delle piante indicate sinteticamente in tabella 2. Tutte le piante assegnate al taglio sono contraddistinte con numerazione progressiva eseguita con le modalità indicate in tabella 3

Il calcolo della massa legnosa assegnata viene eseguito sulla base del piedilista di martellata applicando le tavole di cubatura a doppia entrata del Consorzio Forestale Alta Valle Susa.

I parametri che concorrono alla formazione dei prezzi di macchiatico sono valutati sinteticamente e vengono riportati in tabella 4.

Il legname ritraibile è certificato secondo lo schema di Gestione Forestale Sostenibile PEFC: ICILA-PEFC-GFS-000002 - Legname 100% certificato PEFC.

Come da stima sintetica, che si conserva agli atti, il valore di stima delle piante risulta essere di € 558,99 (€ milletrecentotrentotto/85), suddiviso come in tabella 3.

Costituiscono parte integrante del presente Verbale le allegate tab. 1, tab. 2, tab. 3, tab. 4, il piedilista di martellata, i modelli 10 del Piano d'Assestamento, il CF.MOD.036 la Comunicazione Semplice e le cartografie.

Oulx (TO), 28/08/2026

Firmato:
Il Direttore del CFAVS
Dott. For. Federico Morra di Cella

CONSORZIO FORESTALE ALTA VALLE SUSA
OULX
(Torino)

Codice Commessa	Codice Verbale
02-2026-002.01	*2026-01-BARDONECCHIA-01*

COMUNE DI BARDONECCHIA - Prot 0016958 del 01/09/2026 Tit VI Cl 9 Fasc

Consorzio Forestale Alta Valle Susa

Comune di Bardonecchia (TO)

Condizioni Contrattuali per l'Assegnazione al taglio di focatico

1. Il pagamento del lotto dovrà essere effettuato in unica soluzione all'atto della stipula del contratto ed entro il 15 settembre 2026.

2. La quietanza relativa al pagamento del lotto, rilasciata dalla tesoreria dell'Ente possessore, terrà luogo del verbale di consegna e permetterà al cittadino residente beneficiario di uso civico (focatico) l'accesso al bosco per le operazioni di taglio; l'esito favorevole della procedura effettuata ai sensi della LR 4-2009 ovvero procedura di Comunicazione semplice o procedura con Autorizzazione vale come licenza di taglio per l'amministrazione comunale richiedente.

3. L'assegnatario dovrà preavvisare del taglio il Consorzio Forestale Alta Valle Susa e la stazione dei Carabinieri Forestale competente per territorio (per i comuni di Bardonecchia, Salbertrand, Exilles, Chiomonte, Gravere la Stazione di Bardonecchia, per i comuni di Oulx, Sauze d'Oulx, Cesana, Claviere, Sauze di Cesana e Sestriere la Stazione di Oulx, per i comuni di Giaglione, Meana di Susa e Moncenisio la Stazione di Bussoleno).

4. L'abbattimento delle piante dovrà essere effettuato mediante taglio rasente terra; l'utilizzazione delle piante e lo sgombero del materiale legnoso e dei rifiuti di lavorazione dovranno essere terminati entro il **31 agosto dell'anno successivo all'assegno**.

In caso di mancato taglio nei tempi previsti si provvederà alla revoca della autorizzazione di taglio ed il materiale non tagliato verrà riassegnato.

Il materiale assegnato non può essere in alcun modo commercializzato.

5. L'assegnatario ha l'obbligo di conservare intatti ed in modo che siano sempre visibili il numero e l'impronta del martello forestale impressi nelle apposite specchiature, ovvero i segni di vernice operate al ceppo ed al fusto delle piante da tagliarsi.

6. Qualora il beneficiario sia impossibilitato al taglio delle piante, per motivi indipendenti dalla localizzazione delle piante assegnate e dai criteri qualitativi e/o quantitativi della martellata, può inoltrare istanza di rinuncia al Consorzio Forestale Alta Valle Susa, perdendo il diritto alla restituzione della cauzione eventualmente versata.

Il Consorzio Forestale Alta Valle Susa ha facoltà di richiedere comunque al beneficiario, che abbia presentato regolare istanza di rinuncia, il pagamento delle spese amministrative di assegno al taglio ed il pagamento di una penale da valutare a discrezione dell'Ente proprietario e comunque non superiore al valore del lottino.

7. L'assegnatario è obbligato a rispettare il novellame ed i ricacci delle ceppaie e comunque attenersi alle modalità di effettuazione del taglio così come definito dal vigente Regolamento Forestale.

8. Il CFAVS dovrà comunicare al Comune e al Comando Carabinieri Forestale competente per territorio il nominativo dell'aggiudicatario e le quietanze relative al pagamento del materiale legnoso.

9. Il CFAVS redige, dove previsto, le dichiarazioni di regolare esecuzione, il verbale di collaudo d'ufficio e l'eventuale verbale di rilievo danno, che saranno inviate all'Ente possessore per le opportune constatazioni e valutazioni.

10. L'assegnazione è fatta a tutto rischio, pericolo ed utilità dell'assegnatario. Egli eseguirà il taglio, l'allestimento ed il trasporto del legname nonché tutti i lavori occorrenti a rischio, conto e spese proprie senza che possa pretendere indennizzi o compensi di sorta per qualsiasi causa, anche di forza maggiore.

Codice Commessa	Codice Verbale
02-2026-002.01	*2026-01-BARDONECCHIA-01*

COMUNE DI BARDONECCHIA - Prot 0016958 del 01/09/2026 Tit VI Cl 9 Fasc

11. Viene allegato il modello CF.MOD.036 inerente le prescrizioni ambientali e di sicurezza sul luogo di lavoro da rispettare ai fini della corretta gestione delle foreste comunali sulla base dello schema di certificazione PEFC. Sarà cura e responsabilità del cittadino residente beneficiario di uso civico (focatico) rispettare tali norme e provvedere al rispetto delle incombenze in materia di prevenzione e protezione della sicurezza sul lavoro.

12. Per gli interventi ricadenti nei siti Natura 2000, quali Aree Protette e Zone Speciali di Conservazione (ZSC), l'utilizzatore è tenuto a rispettare le norme maggiormente restrittive previste dalle Misure di Conservazione e dalle Misure di Conservazione sito-specifiche dove vigenti, in modo particolare per quanto concerne il "**silenzio selvicolturale**" (sospensione degli interventi di taglio, allestimento ed esbosco): dal 1 aprile al 15 giugno fino a 1000 m di quota, dal 1 maggio al 15 luglio oltre i 1000 m di quota.

COMUNE DI BARDONECCHIA - Prot 0016958 del 01/09/2026 Tit VI Cl 9 Fasc

CONSORZIO FORESTALE ALTA VALLE SUSA
Norme di sicurezza e ambientali per cantieri forestali

CF.MOD.036

Norme di sicurezza

1. SEPPELLIMENTO - SPROFONDAMENTO
I lavori di scavo all'aperto o in sotterraneo, con mezzi manuali o meccanici, devono essere preceduti da un accertamento delle condizioni del terreno e delle opere eventualmente esistenti nella zona interessata. Devono essere adottate tecniche di scavo adatte alle circostanze che garantiscano anche la stabilita degli edifici, delle opere preesistenti e delle loro fondazioni.
Gli scavi devono essere realizzati e armati come richiesto dalla natura del terreno, dall'inclinazione delle pareti e dalle altre circostanze influenti sulla stabilità ed in modo da impedire slittamenti, frane, crolli e da resistere a spinte pericolose, causate anche da piogge, infiltrazioni, cicli di gelo e disgelo.
La messa in opera manuale o meccanica delle armature deve di regola seguire immediatamente l'operazione di scavo. Devono essere predisposti percorsi e mezzi per il sicuro accesso ai posti di lavoro e per il rapido allontanamento in caso di emergenza. La presenza di scavi aperti deve essere in tutti i casi adeguatamente segnalata.
Sul ciglio degli scavi devono essere vietati i depositi di materiali, l'installazione di macchine pesanti o fonti di vibrazioni e urti, il passaggio e la sosta di veicoli.

2. URTI - COLPI - IMPATTI - COMPRESSIONI
Le attività che richiedono sforzi fisici violenti e/o repentini devono essere eliminate o ridotte anche attraverso l'impiego di attrezzature idonee alla mansione. Gli utensili, gli attrezzi e gli apparecchi per l'impiego manuale devono essere tenuti in buono stato di conservazione ed efficienza e quando non utilizzati devono essere tenuti in condizioni di equilibrio stabile (es. riposti in contenitori o assicurati al corpo dell'addetto) e non devono ingombrare posti di passaggio o di lavoro. I depositi di materiali in cataste, pile e mucchi devono essere organizzati in modo da evitare crolli o cedimenti e permettere una sicura e agevole movimentazione.

3. PUNTURE - TAGLI - ABRASIONI
Deve essere evitato il contatto del corpo dell'operatore con elementi taglienti o pungenti o comunque capaci di procurare lesioni.
Tutti gli organi lavoratori delle apparecchiature devono essere protetti contro i contatti accidentali.
Dove non sia possibile eliminare il pericolo o non siano sufficienti le protezioni collettive (delimitazione delle aree a rischio), devono essere impiegati i DPI idonei alla mansione (calzature di sicurezza, guanti, grembiuli di protezioni, schermi, occhiali, etc.).

4. VIBRAZIONI
Qualora non sia possibile evitare l'utilizzo diretto di utensili ed attrezzature comunque capaci di trasmettere vibrazioni al corpo dell'operatore, queste ultime devono essere dotate di tutte le soluzioni tecniche più efficaci per la protezione dei lavoratori (es: manici antivibrazioni, dispositivi di smorzamento, etc.) ed essere mantenute in stato di perfetta efficienza. I lavoratori addetti devono essere sottoposti a sorveglianza sanitaria e deve essere valutata l'opportunità di adottare la rotazione tra gli operatori.

5. SCIVOLAMENTI - CADUTE A LIVELLO
I percorsi per la movimentazione dei carichi ed il dislocamento dei depositi devono essere scelti in modo da evitare quanto più possibile le interferenze con zone in cui si trovano persone.
I percorsi pedonali interni al cantiere devono sempre essere mantenuti sgombri da attrezzature, materiali, macerie o altro capace di ostacolare il cammino degli operatori. Tutti gli addetti devono indossare calzature idonee. Per ogni postazione di lavoro è necessario individuare la via di fuga più vicina. Deve altresì provvedersi per il sicuro accesso ai posti di lavoro in piano, in elevazione e in profondità. Le vie d'accesso al cantiere e quelle corrispondenti ai percorsi interni devono essere illuminate secondo le necessità diurne e notturne.

6. RUMORE

COMUNE DI BARDONECCHIA - Prot 0016958 del 01/09/2026 Tit VI Cl 9 Fasc

Nell'acquisto di nuove attrezzature occorre prestare particolare attenzione alla silenziosità d'uso. Le attrezzature devono essere correttamente mantenute e utilizzate, in conformità alle indicazioni del fabbricante, al fine di limitarne la rumorosità eccessiva. Durante il funzionamento gli schermi e le paratie delle attrezzature devono essere mantenute chiuse e dovranno essere evitati i rumori inutili. Quando il rumore di una lavorazione o di una attrezzatura non può essere eliminato o ridotto, si devono porre in essere protezioni collettive quali la delimitazione dell'area interessata e/o la posa in opera di schermature supplementari della fonte di rumore. Se la rumorosità non è diversamente abbattibile è necessario adottare i dispositivi di protezione individuali conformi a quanto indicato nel rapporto di valutazione del rumore e prevedere la rotazione degli addetti alle mansioni rumorose.

7. CADUTA DI MATERIALE DALL'ALTO

Le perdite di stabilità incontrollate dell'equilibrio di masse materiali in posizione ferma o nel corso di maneggio e trasporto manuale o meccanico ed i conseguenti moti di crollo, scorrimento, caduta inclinata su pendii o verticale nel vuoto devono, di regola, essere impediti mediante la corretta sistemazione delle masse o attraverso l'adozione di misure atte a trattenere i corpi in relazione alla loro natura, forma e peso.

Gli effetti dannosi conseguenti alla possibile caduta di masse materiali su persone o cose devono essere eliminati mediante dispositivi rigidi o elastici di arresto aventi robustezza, forme e dimensioni proporzionate alle caratteristiche dei corpi in caduta.

Quando i dispositivi di trattenuta o di arresto risultino mancanti o insufficienti, deve essere impedito l'accesso involontario alle zone di prevedibile caduta, segnalando convenientemente la natura del pericolo. Tutti gli addetti devono comunque fare uso dell'elmetto di protezione personale.

8. INVESTIMENTO

Per l'accesso al cantiere degli addetti ai lavori e dei mezzi di lavoro devono essere predisposti percorsi sicuri. Deve essere comunque sempre impedito l'accesso di estranei alle zone di lavoro.

All'interno del cantiere la circolazione degli automezzi e delle macchine semoventi deve essere regolata con norme il più possibile simili a quelle della circolazione sulle strade pubbliche e la velocità deve essere limitata a seconda delle caratteristiche e condizioni dei percorsi e dei mezzi.

Per l'accesso degli addetti ai rispettivi luoghi di lavoro devono essere approntati percorsi sicuri e, quando necessario, separati da quelli dei mezzi meccanici.

Le vie d'accesso al cantiere e quelle corrispondenti ai percorsi interni devono essere illuminate secondo le necessità diurne o notturne e mantenute costantemente in condizioni soddisfacenti.

9 UTILIZZO DI ATTREZZATURE E MACCHINE

Prima dell'uso:

- Verificare accuratamente l'efficienza dei dispositivi di sicurezza e di tutti i comandi in genere;
- Verificare che nella zona di lavoro non vi siano linee elettriche che possano interferire con le manovre;
- Controllare i percorsi e le aree di lavoro;

Durante l'uso:

- Segnalare l'operatività del mezzo;
- Non rimuovere i dispositivi di protezione;
- Tenere il posto di lavoro sgombero da materiali;
- Lavorare in una posizione stabile;
- Nel caso di mezzi di movimento chiedere l'ausilio del personale a terra per eseguire le manovre in spazi ristretti od in caso di visibilità ridotta;
- Durante i rifornimenti di carburante spegnere il motore e non fumare;
- Segnalare tempestivamente eventuali gravi anomalie;
- Non abbandonare gli utensili nell'area di lavoro
- **Uso di benzine alchilate e olii biodegradabili**

Dopo l'uso:

- Pulire accuratamente gli utensili/la macchina;
- Effettuare la manutenzione secondo le indicazioni contenute nel libretto e segnalando eventuali guasti;
- Riporre la macchina/attrezzatura nell'area adibita a deposito.

L'esbosco del legname deve avvenire utilizzando esclusivamente le vie di esbosco esistenti, senza aperture di nuovi tracciati. Il concentramento del legname potrà avvenire unicamente con verricello verso la viabilità esistente. E' possibile

COMUNE DI BARDONECCHIA - Prot 0016958 del 01/09/2026 Tit VI Cl 9 Fasc

l'utilizzo di gru a cavo a stazione motrice mobile a condizione che le linee di esbosco siano tracciate e martellate dal personale del CFAVS.

COMUNE DI BARDONECCHIA - Prot 0016958 del 01/09/2026 Tit VI Cl 9 Fasc

Consorzio Forestale Alta Valle Susa

Comune di Bardonecchia (TO)

Norme ambientali

Al fine di rispettare i requisiti della gestione forestale sostenibile, durante l'attività di cantiere forestale, devono essere rispettate le seguenti prescrizioni di tipo ambientale:

- L'esbosco del legname deve essere effettuato usando tutte le cautele ed i mezzi atti ad evitare danni al suolo e soprassuolo (arbustivo ed arboreo); cimale, ramaglia e altri cascami devono essere rilasciati in bosco. Per le modalità di movimentazione del legname abbattuto in bosco, i sistemi di esbosco e la viabilità bisogna far riferimento a quanto riportato all'interno dei piani di gestione forestale. L'esbosco del legname (in particolare quello a gravità) dovrebbe essere evitato nei mesi di massimo vigore vegetativo delle piante, e deve avvenire lungo gli avvallamenti, le piste, le strade già esistenti; eventuali nuovi tracciati devono essere stabiliti dal Responsabile del Cantiere
- **Sono da preferire mezzi gommati con sezione allargata, uso di teleferiche o gru a cavo per limitare i danni in foresta e le erosioni del suolo causati dall'esbosco del legname**
- L'accatastamento deve effettuarsi soltanto negli spazi indicati dal responsabile del cantiere. L'eventuale trattamento delle cataste con sostanze chimiche atte a limitare gli attacchi parassitari sarà disposto dal responsabile del cantiere. Tale intervento sarà realizzato secondo le modalità definite dalla scheda di sicurezza del prodotto.
- Qualora l'operazione di scortecciatura venga effettuata a piazzale, i residui devono essere smaltiti in modo da non creare accumuli consistenti sul terreno. In casi di problemi fitosanitari, Il responsabile del cantiere può disporre l'abbruciamento dei residui, sulla base delle normative vigenti.
- Eventuale materiale di propagazione forestale impiegato in operazioni selvicolturali deve provenire da boschi da seme presenti all'interno del territorio gestito dal CFAVS; per tutte le caratteristiche e peculiarità bisogna comunque far riferimento al piano di gestione forestale.
- Nelle attività lavorative è **obbligatorio** l'utilizzo di prodotti chimici a basso impatto ambientale e biodegradabili o a ridotta permanenza nell'ambiente (rif. **olii lubrificanti biodegradabili, benzine alchilate**).
- Durante la movimentazione di mezzi e materiali è necessario mantenere la massima attenzione nel trasporto degli stessi al fine di evitare sversamenti al suolo o eventualmente in acqua di sostanze inquinanti.
- Tutti i prodotti chimici presenti in cantiere devono essere stoccati in apposita area protetta ed identificata come tale; inoltre devono essere presenti le apposite schede di sicurezza all'interno delle quali vengono anche riportate le modalità di intervento in caso di emergenza.
- Nel caso di interventi di scavo o di movimento terra, prima di ogni intervento che comporti l'allontanamento di materiale di risulta, gli operatori devono segnalare ed annotare i dati relativi alla quantità e alla natura del materiale ed il luogo di recapito dello stesso. (La raccolta, il trasporto, lo smaltimento o l'eventuale riutilizzo del materiale di risulta di attività edilizia sono soggetti alle vigenti disposizioni in materia di gestione dei rifiuti e di carattere igienico-sanitario);
- Gli operatori provvedono ad effettuare, la raccolta selettiva dei rifiuti in cantiere; all'uopo vengono predisposti contenitori separati e aree specifiche di accumulo e stoccaggio; gli operatori provvedono altresì ad applicare tutte le misure necessarie per limitare la produzione di rifiuti;
- I depositi di rifiuti devono essere periodicamente controllati per verificarne l'integrità ed il contenuto e predisporre l'allontanamento dei rifiuti stessi dal cantiere;
- Gli eventuali mucchi di materiali depositati e la stabilità dei terreni devono essere periodicamente controllati, in particolare dopo forti piogge, al fine di evitare crolli e franamenti e danneggiamenti di suolo e soprassuolo;
- E' vietato abbandonare, bruciare ed interrare i rifiuti prodotti in cantiere.
- E' vietato miscelare categorie diverse di rifiuti pericolosi, ovvero rifiuti pericolosi con rifiuti non pericolosi.
- In caso di spargimenti al suolo è necessario:
  - Interrompere l'attività, mettendo in condizioni di sicurezza l'impianto, la macchina o l'attrezzatura con la quale si sta lavorando;
  - Allontanare tutte le attrezzature o i materiali che, a contatto con la sostanza fuoriuscita, possono dare luogo ad emergenze ulteriori;
  - Evitare assolutamente che il liquido, si sparga ulteriormente su e nel suolo;
  - Raccogliere il prodotto versato facendo uso del materiale o dei mezzi più idonei (materiali assorbenti, pale, ecc..);
  - Riporre il prodotto raccolto in apposito contenitore per rifiuti;
  - Effettuare il recupero e la pulizia degli eventuali attrezzi, macchinari o apparecchiature coinvolte nell'emergenza e gettare gli stracci in appositi contenitori per rifiuti.

Codice Commessa	Codice Verbale
02-2026-002.01	*2026-01-BARDONECCHIA-01*

COMUNE DI BARDONECCHIA - Prot 0016958 del 01/09/2026 Tit VI Cl 9 Fasc

- Non lasciare presso il cantiere attrezzature e materiali incustoditi, che possano procurare situazioni di pericolo o di emergenza.
- Ove possibile, le lavorazioni devono essere condotte con apparecchi dotati di un sistema di aspirazione e di raccolta delle emissioni. L'aspirazione deve essere effettuata, per quanto possibile, in prossimità del luogo di produzione. Per quanto riguarda gli automezzi questi dovranno essere sottoposti alle revisioni periodiche previste per legge ed all'ottenimento del bollino blu. In particolare, per limitare le emissioni prodotte dai veicoli a motore, è necessario mantenere spenti i mezzi nel corso delle soste.
- E' necessario che siano adottate idonee soluzioni di contenimento della produzione di polveri e vibrazioni derivanti dalle attività di cantiere e dal transito dei mezzi di trasporto (es. mediante umidificazione dei percorsi di transito, per evitare l'eccessivo sollevamento di polveri, copertura dei depositi di materiale sfuso e loro disposizione in luoghi opportuni in relazione alla direzione del vento, ecc..)
- E' fatto assoluto divieto di scaricare qualsiasi refluo prodotto durante le attività sul suolo o nei corsi d'acqua

COMUNE DI BARDONECCHIA - Prot 0016958 del 01/09/2026 Tit VI Cl 9 Fasc

Consorzio Forestale Alta Valle Susa

Comune di Bardonecchia (TO)

Norme specifiche del cantiere

Riferimento commessa *02-2026-002.02* ***Riferimento Verbale*** ***2026-01-Bardonecchia- 01***

- esbosco con trattore e verricello;
- la rinnovazione naturale e le specie arbustive devono essere tutelate;
- la viabilità di esbosco deve essere ripristinata, curando in modo particolare la corretta regimazione delle acque superficiali, anche mediante la realizzazione di taglia acqua;
- nelle aree ricadenti nelle ZSC della Rete Natura 2000 devono essere rispettate le Misure di Conservazione sito-specifiche, in modo particolare il silenzio selvicolturale da 1 maggio al 15 luglio;
- devono essere utilizzate tutte le cautele e le sicurezze per la tutela del lavoratore come definito dal Direttore del CFAVS o dal Tecnico Forestale o dall'Agente Forestale in sede di sopralluogo in bosco;
- per quanto non previsto valgono le norme contenute nel Regolamento Forestale di attuazione dell'articolo 13 della legge regionale 10 febbraio 2009, n.4 "Gestione e promozione economica delle foreste".

Oulx, 28/08/2026

Il Direttore CFAVS
Dott. For. Federico Morra di Cella

CONSORZIO FORESTALE ALTA VALLE SUSA
OULX
(Torino)

Codice Commessa	Codice Verbale
02-2026-002.01	*2026-01-BARDONECCHIA-01*

COMUNE DI BARDONECCHIA - Prot 0016958 del 01/09/2026 Tit VI Cl 9 Fasc

COMUNE DI BARDONECCHIA - Prot 0016958 del 01/09/2026 Tit VI Cl 9 Fasc

Consorzio Forestale Alta Valle Susa

Comune di BARDONECCHIA

Tabella 1: PROVVEDIMENTI DI CONCESSIONE LOTTINI

LOTTINO	RICHIEDENTE	PROTOCOLLO N.	DATA
COLOMION	COLOMION 1	665	29/04/2026
COLOMION	COLOMION 2	667	29/04/2026
DECAUVILLE	DECAUVILLE 6	586	23/04/2026
DECAUVILLE	DECAUVILLE 1	508	15/04/2026
DECAUVILLE	DECAUVILLE 2	527	17/04/2026
DECAUVILLE	DECAUVILLE 3	590	23/04/2026
DECAUVILLE	DECAUVILLE 4	585	23/04/2026
DECAUVILLE	DECAUVILLE 5	587	23/04/2026
TRE CROCI	TRE CROCI 3	626	27/04/2026
TRE CROCI	TRE CROCI 1	547	21/04/2026
TRE CROCI	TRE CROCI 7	630	27/04/2026
TRE CROCI	TRE CROCI 6	629	27/04/2026
TRE CROCI	TRE CROCI 5	628	27/04/2026
TRE CROCI	TRE CROCI 4	627	27/04/2026
TRE CROCI	TRE CROCI 2	625	27/04/2026
VALLE DELLA RHO	RHO 1	480	13/04/2026
VALLE STRETTA	VALLE STRETTA 1	543	21/04/2026
VALLE STRETTA	VALLE STRETTA 1	548	21/04/2026

COMUNE DI BARDONECCHIA - Prot 0016958 del 01/09/2026 Tit VI Cl 9 Fasc

Consorzio Forestale Alta Valle Susa

BARDONECCHIA

Tabella 2: RIEPILOGO PER PARTICELLA E PER SPECIE

PARTICELLA		LARICE		ABETE BIANCO		ABETE ROSSO		PINO SILVESTRE		PINO UNCINATO		PINO CEMBRO		LATIFOGLIE		TOTALE	
N.	Denominazione	N.	Volume	N.	Volume	N.	Volume	N.	Volume	N.	Volume	N.	Volume	N.	Volume	N.	Volume
0000		6	0,420													6	0,420
0017	COLOMION	20	7,827													20	7,827
0030	TRE CROCI	36	23,555													36	23,555
0081	MALATRAIT	12	5,290													12	5,290
00FP	Particella Fuori Piano	33	6,984							5	1,511					38	8,495
	TOTALE COMPLESSIVO	107	44,076							5	1,511					112	45,587

COMUNE DI BARDONECCHIA - Prot 0016958 del 01/09/2026 Tit VI Cl 9 Fasc

Consorzio Forestale Alta Valle Susa

BARDONECCHIA

Tabella 3: DETTAGLIO LOTTINI E ASSEGNATARI

ASSEGNATARIO	LOTTINO	PARTICELLE	PIANTE ASSEGNATE	MARTELLO	SEGNO	TIPOLOGIA	VOLUME	PREZZO €/mc	IMPORTO €
TRE CROCI 1	TRE CROCI	0030	1 - 3		ARANCIONE	FUOCATICO	**2,670**	12,50	**33,37**
TRE CROCI 2	TRE CROCI	0030	4 - 5		ARANCIONE	FUOCATICO	**3,385**	12,50	**42,32**
TRE CROCI 3	TRE CROCI	0030	6 - 11		ARANCIONE	FUOCATICO	**3,679**	12,50	**45,98**
TRE CROCI 4	TRE CROCI	0030	12 - 20		ARANCIONE	FUOCATICO	**3,618**	12,50	**45,23**
TRE CROCI 5	TRE CROCI	0030	21 - 25		ARANCIONE	FUOCATICO	**3,639**	12,50	**45,48**
TRE CROCI 6	TRE CROCI	0030	26 - 30		ARANCIONE	FUOCATICO	**3,522**	12,50	**44,03**
TRE CROCI 7	TRE CROCI	0030	31 - 36		ARANCIONE	FUOCATICO	**2,738**	12,50	**34,22**
RHO 1	VALLE DELLA RHO	0081	37 - 48		ARANCIONE	FUOCATICO	**4,761**	12,50	**59,52**
VALLE STRETTA 1	VALLE STRETTA	00FP	1 - 20		GIALLO	FUOCATICO	**4,217**	12,50	**52,72**
VALLE STRETTA 1	VALLE STRETTA	00FP	21 - 38		GIALLO	FUOCATICO	**4,243**	12,50	**53,04**

COMUNE DI BARDONECCHIA - Prot 0016958 del 01/09/2026 Tit VI Cl 9 Fasc

Consorzio Forestale Alta Valle Susa

BARDONECCHIA

Tabella 3: DETTAGLIO LOTTINI E ASSEGNATARI

ASSEGNATARIO	LOTTINO	PARTICELLE	PIANTE ASSEGNATE	MARTELLO	SEGNO	TIPOLOGIA	VOLUME	PREZZO €/mc	IMPORTO €	SPESE MART. €
COLOMION 1	COLOMION	0017	1 - 8		GIALLO	FUOCATICO	**3,873**	12,50	**48,41**	**5,00**
COLOMION 2	COLOMION	0017	9 - 20		GIALLO	FUOCATICO	**3,954**	12,50	**49,43**	**5,00**
DECAUVILLE 1	DECAUVILLE	0000	1 - 1			FUOCATICO	**0,070**	12,50	**0,88**	**5,00**
DECAUVILLE 2	DECAUVILLE	0000	2 - 2			FUOCATICO	**0,070**	12,50	**0,88**	**5,00**
DECAUVILLE 3	DECAUVILLE	0000	3 - 3			FUOCATICO	**0,070**	12,50	**0,88**	**5,00**
DECAUVILLE 4	DECAUVILLE	0000	4 - 4			FUOCATICO	**0,070**	12,50	**0,88**	**5,00**
DECAUVILLE 5	DECAUVILLE	0000	5 - 5			FUOCATICO	**0,070**	12,50	**0,88**	**5,00**
DECAUVILLE 6	DECAUVILLE	0000	6 - 6			FUOCATICO	**0,070**	12,50	**0,88**	**5,00**
TOTALE							**44,719**		**558,99**	**90,00**

COMUNE DI BARDONECCHIA - Prot 0016958 del 01/09/2026 Tit VI Cl 9 Fasc

Consorzio Forestale Alta Valle Susa

BARDONECCHIA

Tabella 4: ELENCO MARTELLATE

NUM.	DENOMINAZIONE MARTELLATA	NUM. RICH.	PREZZO €/mc	SUPERF. ha	CROCI	MARTELLO	SEGNO	TIPOLOGIA	DATA MARTELLATA
1	TRE CROCI	7	12,5	1,05	0		ARANCIONE	FUOCATICO	30/07/2026
2	VALLE DELLA RHO	1	12,5	0,43	0		ARANCIONE	FUOCATICO	30/07/2026
3	VALLE STRETTA	2	12,5	0,14	0		GIALLO	FUOCATICO	06/08/2026
4	COLOMION	2	12,5	0,26	0		GIALLO	FUOCATICO	06/08/2026
5	DECAUVILLE	6	12,5	2	0			FUOCATICO	01/08/2026

COMUNE DI BARDONECCHIA - Prot 0016958 del 01/09/2026 Tit VI Cl 9 Fasc

Consorzio Forestale Alta Valle Susa

BARDONECCHIA

PIEDILISTA di MARTELLATA

N.	PART.	RICHIEDENTE	NUM. MART.	SPECIE	H m	D cm	VOLUME	TIPOLOGIA ASSEGNO	DATA MART.
1	0030	TRE CROCI	1	Larice	13	32	0,520	FUOCATICO	30/07/2026
2	0030	TRE CROCI	2	Larice	18	38	0,954	FUOCATICO	30/07/2026
3	0030	TRE CROCI	3	Larice	20	41	1,195	FUOCATICO	30/07/2026
4	0030	TRE CROCI	4	Larice	20	55	2,073	FUOCATICO	30/07/2026
5	0030	TRE CROCI	5	Larice	20	43	1,312	FUOCATICO	30/07/2026
6	0030	TRE CROCI	6	Larice	20	43	1,306	FUOCATICO	30/07/2026
7	0030	TRE CROCI	7	Larice	20	32	0,762	FUOCATICO	30/07/2026
8	0030	TRE CROCI	8	Larice	17	20	0,301	FUOCATICO	30/07/2026
9	0030	TRE CROCI	9	Larice	16	19	0,261	FUOCATICO	30/07/2026
10	0030	TRE CROCI	10	Larice	15	32	0,587	FUOCATICO	30/07/2026
11	0030	TRE CROCI	11	Larice	16	27	0,461	FUOCATICO	30/07/2026
12	0030	TRE CROCI	12	Larice	19	16	0,240	FUOCATICO	30/07/2026
13	0030	TRE CROCI	13	Larice	18	21	0,343	FUOCATICO	30/07/2026
14	0030	TRE CROCI	14	Larice	8,2	18	0,126	FUOCATICO	30/07/2026
15	0030	TRE CROCI	15	Larice	20	17	0,277	FUOCATICO	30/07/2026
16	0030	TRE CROCI	16	Larice	17	28	0,519	FUOCATICO	30/07/2026
17	0030	TRE CROCI	17	Larice	17	24	0,402	FUOCATICO	30/07/2026
18	0030	TRE CROCI	18	Larice	19	25	0,475	FUOCATICO	30/07/2026
19	0030	TRE CROCI	19	Larice	19	24	0,438	FUOCATICO	30/07/2026
20	0030	TRE CROCI	20	Larice	19	34	0,798	FUOCATICO	30/07/2026
21	0030	TRE CROCI	21	Larice	21	39	1,139	FUOCATICO	30/07/2026
22	0030	TRE CROCI	22	Larice	15	31	0,561	FUOCATICO	30/07/2026
23	0030	TRE CROCI	23	Larice	15	22	0,311	FUOCATICO	30/07/2026
24	0030	TRE CROCI	24	Larice	19	36	0,894	FUOCATICO	30/07/2026
25	0030	TRE CROCI	25	Larice	20	31	0,734	FUOCATICO	30/07/2026
26	0030	TRE CROCI	26	Larice	14	24	0,341	FUOCATICO	30/07/2026
27	0030	TRE CROCI	27	Larice	16	14	0,171	FUOCATICO	30/07/2026
28	0030	TRE CROCI	28	Larice	18	21	0,341	FUOCATICO	30/07/2026
29	0030	TRE CROCI	29	Larice	21	46	1,549	FUOCATICO	30/07/2026
30	0030	TRE CROCI	30	Larice	19	41	1,120	FUOCATICO	30/07/2026
31	0030	TRE CROCI	31	Larice	16	29	0,522	FUOCATICO	30/07/2026

COMUNE DI BARDONECCHIA - Prot 0016958 del 01/09/2026 Tit VI Cl 9 Fasc

Consorzio Forestale Alta Valle Susa

BARDONECCHIA

PIEDILISTA di MARTELLATA

N.	PART.	RICHIEDENTE	NUM. MART.	SPECIE	H m	D cm	VOLUME	TIPOLOGIA ASSEGNO	DATA MART.
32	0030	TRE CROCI	32	Larice	16	28	0,491	FUOCATICO	30/07/2026
33	0030	TRE CROCI	33	Larice	9,8	28	0,317	FUOCATICO	30/07/2026
34	0030	TRE CROCI	34	Larice	16	32	0,632	FUOCATICO	30/07/2026
35	0030	TRE CROCI	35	Larice	14	32	0,555	FUOCATICO	30/07/2026
36	0030	TRE CROCI	36	Larice	15	30	0,523	FUOCATICO	30/07/2026
37	0081	VALLE DELLA RHO	37	Larice	20	25	0,499	FUOCATICO	30/07/2026
38	0081	VALLE DELLA RHO	38	Larice	12	14	0,126	FUOCATICO	30/07/2026
39	0081	VALLE DELLA RHO	39	Larice	18	16	0,230	FUOCATICO	30/07/2026
40	0081	VALLE DELLA RHO	40	Larice	22	30	0,733	FUOCATICO	30/07/2026
41	0081	VALLE DELLA RHO	41	Larice	20	24	0,464	FUOCATICO	30/07/2026
42	0081	VALLE DELLA RHO	42	Larice	22	27	0,625	FUOCATICO	30/07/2026
43	0081	VALLE DELLA RHO	43	Larice	22	27	0,615	FUOCATICO	30/07/2026
44	0081	VALLE DELLA RHO	44	Larice	21	26	0,560	FUOCATICO	30/07/2026
45	0081	VALLE DELLA RHO	45	Larice	17	20	0,299	FUOCATICO	30/07/2026
46	0081	VALLE DELLA RHO	46	Larice	18	29	0,582	FUOCATICO	30/07/2026
47	0081	VALLE DELLA RHO	47	Larice	13	20	0,233	FUOCATICO	30/07/2026
48	0081	VALLE DELLA RHO	48	Larice	17	21	0,325	FUOCATICO	30/07/2026
49	00FP	VALLE STRETTA	1	Larice	16	17	0,218	FUOCATICO	06/08/2026
50	00FP	VALLE STRETTA	2	Larice	12	14	0,130	FUOCATICO	06/08/2026
51	00FP	VALLE STRETTA	3	Larice	17	15	0,193	FUOCATICO	06/08/2026
52	00FP	VALLE STRETTA	4	Larice	13	12	0,112	FUOCATICO	06/08/2026
53	00FP	VALLE STRETTA	5	Larice	17	16	0,221	FUOCATICO	06/08/2026
54	00FP	VALLE STRETTA	6	Larice	15	12	0,135	FUOCATICO	06/08/2026
55	00FP	VALLE STRETTA	7	Larice	17	17	0,234	FUOCATICO	06/08/2026
56	00FP	VALLE STRETTA	8	Larice	17	14	0,177	FUOCATICO	06/08/2026
57	00FP	VALLE STRETTA	9	Larice	16	14	0,171	FUOCATICO	06/08/2026
58	00FP	VALLE STRETTA	10	Larice	17	31	0,617	FUOCATICO	06/08/2026
59	00FP	VALLE STRETTA	11	Larice	14	14	0,146	FUOCATICO	06/08/2026
60	00FP	VALLE STRETTA	12	Larice	18	20	0,315	FUOCATICO	06/08/2026
61	00FP	VALLE STRETTA	13	Larice	17	14	0,178	FUOCATICO	06/08/2026
62	00FP	VALLE STRETTA	14	Larice	18	19	0,296	FUOCATICO	06/08/2026

COMUNE DI BARDONECCHIA - Prot 0016958 del 01/09/2026 Tit VI Cl 9 Fasc

Consorzio Forestale Alta Valle Susa

BARDONECCHIA

PIEDILISTA di MARTELLATA

N.	PART.	RICHIEDENTE	NUM. MART.	SPECIE	H m	D cm	VOLUME	TIPOLOGIA ASSEGNO	DATA MART.
63	00FP	VALLE STRETTA	15	Larice	17	18	0,262	FUOCATICO	06/08/2026
64	00FP	VALLE STRETTA	16	Larice	17	17	0,232	FUOCATICO	06/08/2026
65	00FP	VALLE STRETTA	17	Larice	15	15	0,178	FUOCATICO	06/08/2026
66	00FP	VALLE STRETTA	18	Larice	15	12	0,137	FUOCATICO	06/08/2026
67	00FP	VALLE STRETTA	19	Larice	8,3	13	0,078	FUOCATICO	06/08/2026
68	00FP	VALLE STRETTA	20	Larice	18	16	0,223	FUOCATICO	06/08/2026
69	00FP	VALLE STRETTA	21	Larice	15	16	0,194	FUOCATICO	06/08/2026
70	00FP	VALLE STRETTA	22	Larice	10	12	0,090	FUOCATICO	06/08/2026
71	00FP	VALLE STRETTA	23	Larice	17	23	0,381	FUOCATICO	06/08/2026
72	00FP	VALLE STRETTA	24	Larice	16	16	0,202	FUOCATICO	06/08/2026
73	00FP	VALLE STRETTA	25	Pino uncinato	18	26	0,484	FUOCATICO	06/08/2026
74	00FP	VALLE STRETTA	26	Pino uncinato	18	20	0,333	FUOCATICO	06/08/2026
75	00FP	VALLE STRETTA	27	Pino uncinato	17	15	0,217	FUOCATICO	06/08/2026
76	00FP	VALLE STRETTA	28	Pino uncinato	16	16	0,215	FUOCATICO	06/08/2026
77	00FP	VALLE STRETTA	29	Pino uncinato	17	18	0,262	FUOCATICO	06/08/2026
78	00FP	VALLE STRETTA	30	Larice	15	12	0,136	FUOCATICO	06/08/2026
79	00FP	VALLE STRETTA	31	Larice	17	18	0,254	FUOCATICO	06/08/2026
80	00FP	VALLE STRETTA	32	Larice	18	18	0,268	FUOCATICO	06/08/2026
81	00FP	VALLE STRETTA	33	Larice	16	13	0,161	FUOCATICO	06/08/2026
82	00FP	VALLE STRETTA	34	Larice	16	12	0,138	FUOCATICO	06/08/2026
83	00FP	VALLE STRETTA	35	Larice	14	11	0,116	FUOCATICO	06/08/2026
84	00FP	VALLE STRETTA	36	Larice	16	16	0,204	FUOCATICO	06/08/2026
85	00FP	VALLE STRETTA	37	Larice	15	15	0,173	FUOCATICO	06/08/2026
86	00FP	VALLE STRETTA	38	Larice	18	24	0,416	FUOCATICO	06/08/2026
87	0017	COLOMION	1	Larice	20	48	1,614	FUOCATICO	06/08/2026
88	0017	COLOMION	2	Larice	13	22	0,264	FUOCATICO	06/08/2026
89	0017	COLOMION	3	Larice	13	16	0,162	FUOCATICO	06/08/2026
90	0017	COLOMION	4	Larice	11	19	0,184	FUOCATICO	06/08/2026
91	0017	COLOMION	5	Larice	13	17	0,186	FUOCATICO	06/08/2026
92	0017	COLOMION	6	Larice	12	16	0,149	FUOCATICO	06/08/2026
93	0017	COLOMION	7	Larice	19	27	0,541	FUOCATICO	06/08/2026

COMUNE DI BARDONECCHIA - Prot 0016958 del 01/09/2026 Tit VI Cl 9 Fasc

Consorzio Forestale Alta Valle Susa

BARDONECCHIA

PIEDILISTA di MARTELLATA

N.	PART.	RICHIEDENTE	NUM. MART.	SPECIE	H m	D cm	VOLUME	TIPOLOGIA ASSEGNO	DATA MART.
94	0017	COLOMION	8	Larice	17	35	0,772	FUOCATICO	06/08/2026
95	0017	COLOMION	9	Larice	17	26	0,465	FUOCATICO	06/08/2026
96	0017	COLOMION	10	Larice	16	17	0,221	FUOCATICO	06/08/2026
97	0017	COLOMION	11	Larice	16	20	0,284	FUOCATICO	06/08/2026
98	0017	COLOMION	12	Larice	18	32	0,674	FUOCATICO	06/08/2026
99	0017	COLOMION	13	Larice	17	20	0,294	FUOCATICO	06/08/2026
100	0017	COLOMION	14	Larice	14	16	0,177	FUOCATICO	06/08/2026
101	0017	COLOMION	15	Larice	17	17	0,241	FUOCATICO	06/08/2026
102	0017	COLOMION	16	Larice	13	15	0,151	FUOCATICO	06/08/2026
103	0017	COLOMION	17	Larice	17	26	0,450	FUOCATICO	06/08/2026
104	0017	COLOMION	18	Larice	17	22	0,349	FUOCATICO	06/08/2026
105	0017	COLOMION	19	Larice	16	20	0,279	FUOCATICO	06/08/2026
106	0017	COLOMION	20	Larice	18	22	0,369	FUOCATICO	06/08/2026
107	0000	DECAUVILLE	1	Larice	10	10	0,070	FUOCATICO	01/08/2026
108	0000	DECAUVILLE	2	Larice	10	10	0,070	FUOCATICO	01/08/2026
109	0000	DECAUVILLE	3	Larice	10	10	0,070	FUOCATICO	01/08/2026
110	0000	DECAUVILLE	4	Larice	10	10	0,070	FUOCATICO	01/08/2026
111	0000	DECAUVILLE	5	Larice	10	10	0,070	FUOCATICO	01/08/2026
112	0000	DECAUVILLE	6	Larice	10	10	0,070	FUOCATICO	01/08/2026

COMUNE DI BARDONECCHIA - Prot 0016958 del 01/09/2026 Tit VI Cl 9 Fasc

Consorzio Forestale Alta Valle Susa

BARDONECCHIA

PIANO D'ASSESTAMENTO - MODELLO 10

PARTICELLA	CLASSE ASSESTAM.	RIPRESA
0017 COLOMION	**A**	**2025**

SPECIE	CL. DIAM.	N.	VOLUME
Larice	15	7	1,203
Larice	20	7	1,823
Larice	25	3	1,167
Larice	30	1	0,557
Larice	35	1	0,766
Larice	50	1	1,631
TOTALE PARTICELLA		**20**	**7,148**

COMUNE DI BARDONECCHIA - Prot 0016958 del 01/09/2026 Tit VI Cl 9 Fasc

Consorzio Forestale Alta Valle Susa

BARDONECCHIA

PIANO D'ASSESTAMENTO - MODELLO 10

PARTICELLA	CLASSE ASSESTAM.	RIPRESA
0030 TRE CROCI	**A**	**2025**

SPECIE	CL. DIAM.	N.	VOLUME
Larice	15	3	0,516
Larice	20	6	1,562
Larice	25	5	1,945
Larice	30	12	6,689
Larice	35	2	1,532
Larice	40	4	4,058
Larice	45	3	3,909
Larice	55	1	2,000
TOTALE PARTICELLA		**36**	**22,209**

COMUNE DI BARDONECCHIA - Prot 0016958 del 01/09/2026 Tit VI Cl 9 Fasc

Consorzio Forestale Alta Valle Susa

BARDONECCHIA

PIANO D'ASSESTAMENTO - MODELLO 10

PARTICELLA	CLASSE ASSESTAM.	RIPRESA
0081 MALATRAIT	**C**	**2025**

SPECIE	CL. DIAM.	N.	VOLUME
Larice	15	2	0,056
Larice	20	3	0,465
Larice	25	5	1,535
Larice	30	2	0,968
TOTALE PARTICELLA		**12**	**3,024**

COMUNE DI BARDONECCHIA - Prot 0016958 del 01/09/2026 Tit VI Cl 9 Fasc

Consorzio Forestale Alta Valle Susa

BARDONECCHIA

PIANO D'ASSESTAMENTO - MODELLO 10

PARTICELLA	CLASSE ASSESTAM.	RIPRESA
00FP Particella Fuori Piano	**C**	**2025**

SPECIE	CL. DIAM.	N.	VOLUME
Larice	10	7	-0,518
Larice	15	18	0,504
Larice	20	5	0,775
Larice	25	2	0,614
Larice	30	1	0,484
Pino uncinato	15	2	-0,028
Pino uncinato	20	2	0,198
Pino uncinato	25	1	0,242
TOTALE PARTICELLA		**38**	**2,272**

Cartografia degli interventi

REGIONE AUTONOMA VALLE D'AOSTA Prot 0016958 del 01/09/2026 Tit VI Cl 9 Fasc

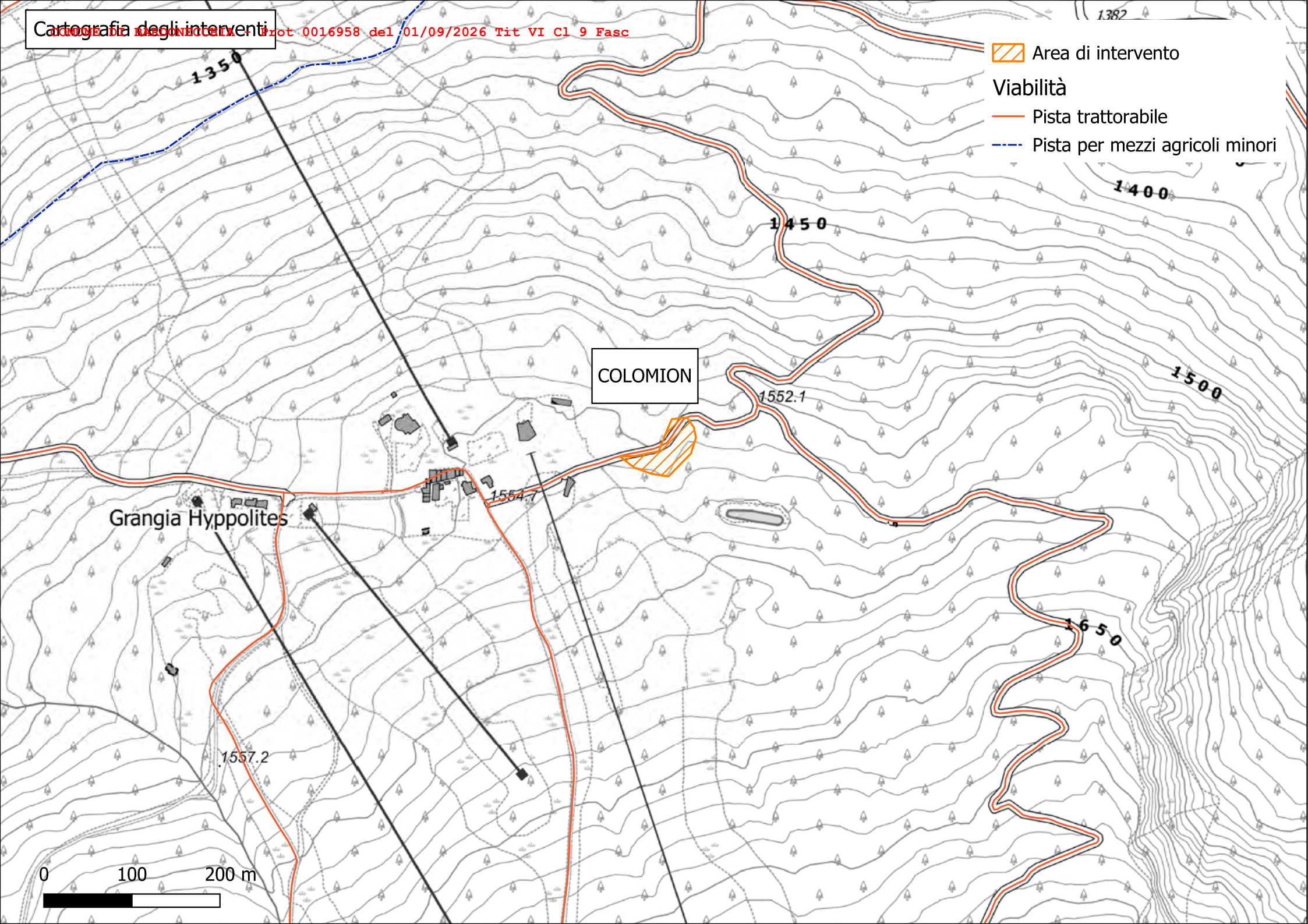

COMUNE DI BARDONECCHIA - Prot 0016958 del 01/09/2026 Tit VI Cl 9 Fasc

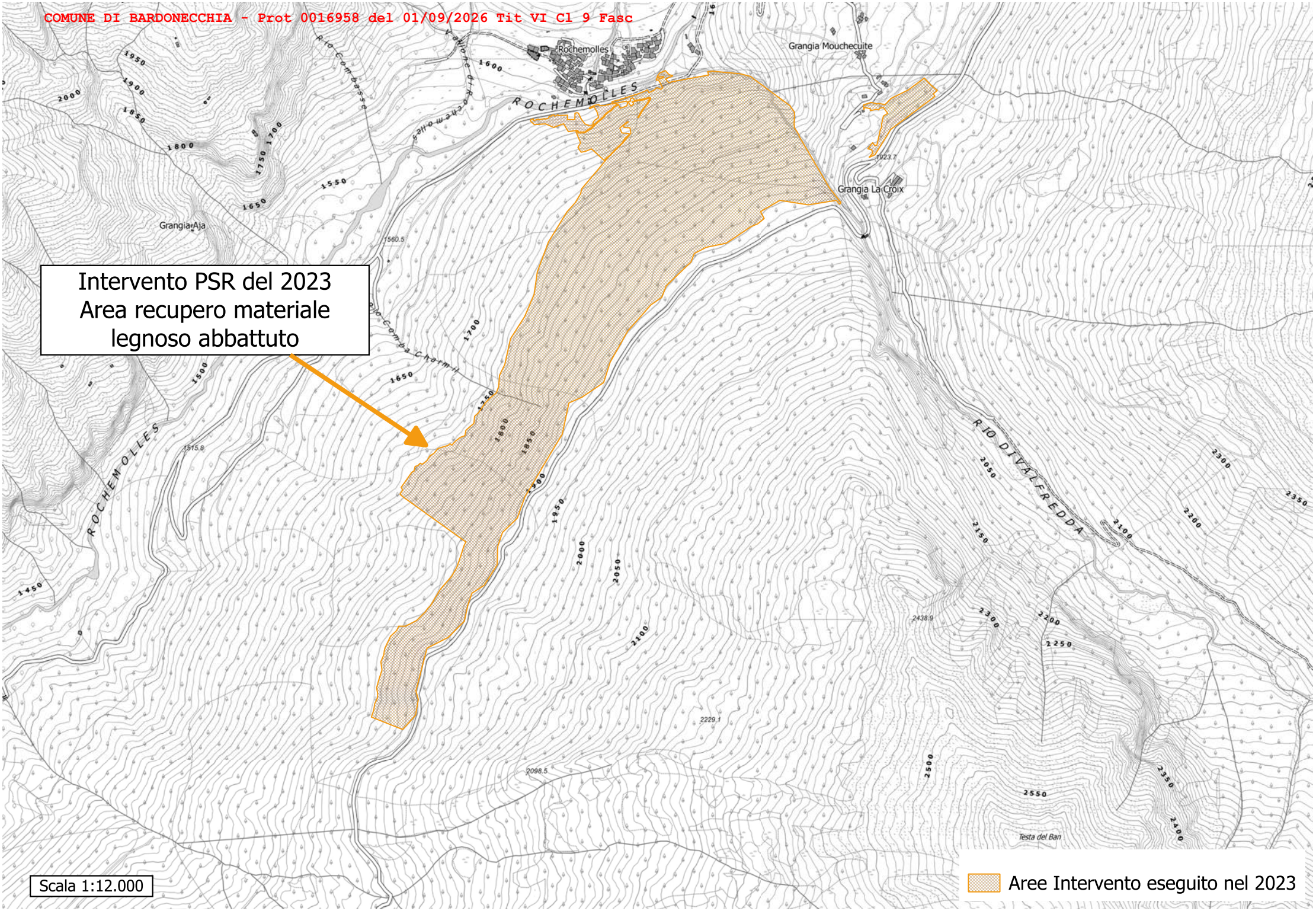

Cartografia degli interventi

REGIONE AUTONOMA VALLE D'AOSTA Prot 0016958 del 01/09/2026 Tit VI Cl 9 Fasc

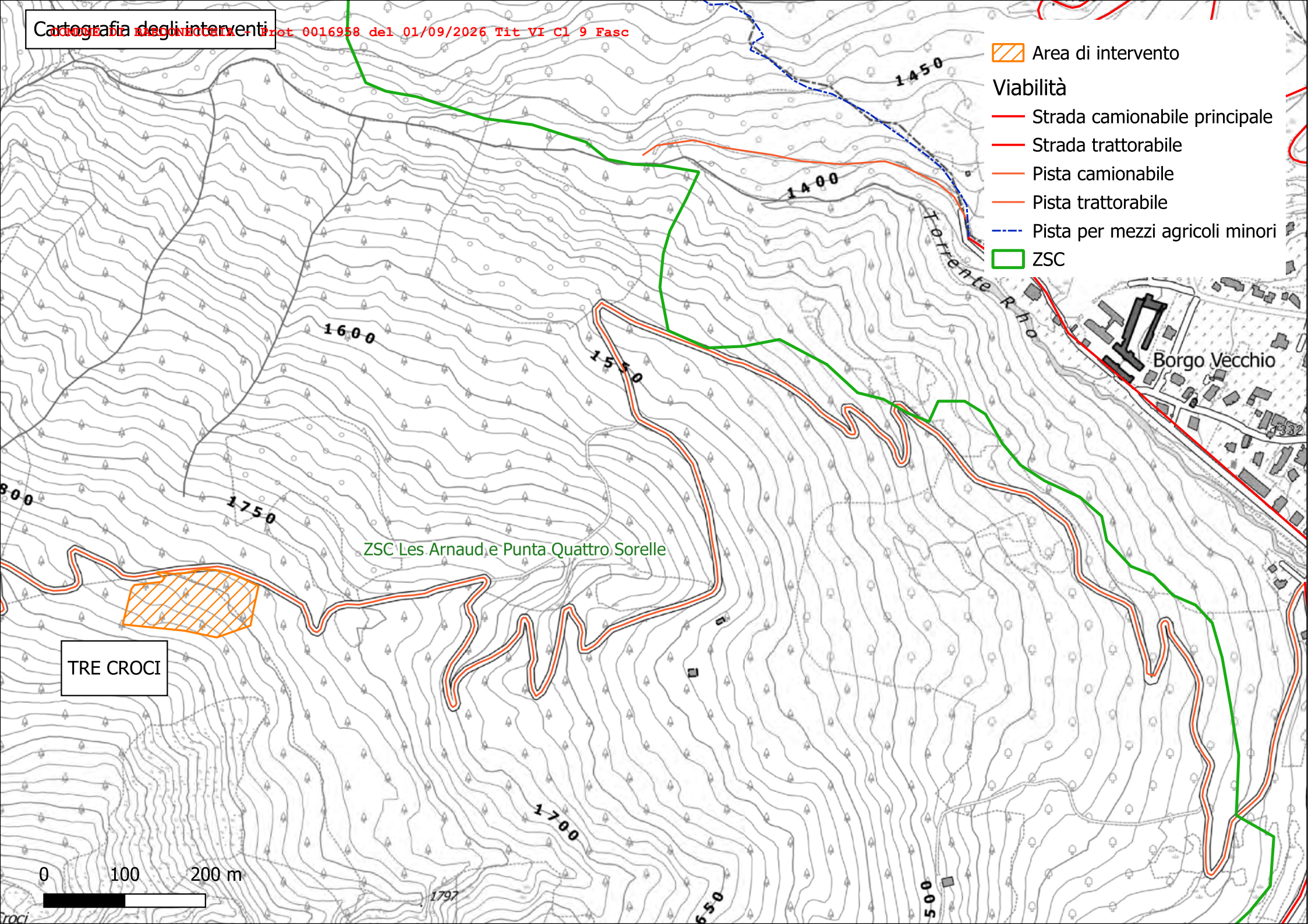

Cartografia degli interventi

REGIONE AUTONOMA VALLE D'AOSTA Prot 0016958 del 01/09/2026 Tit VI Cl 9 Fasc

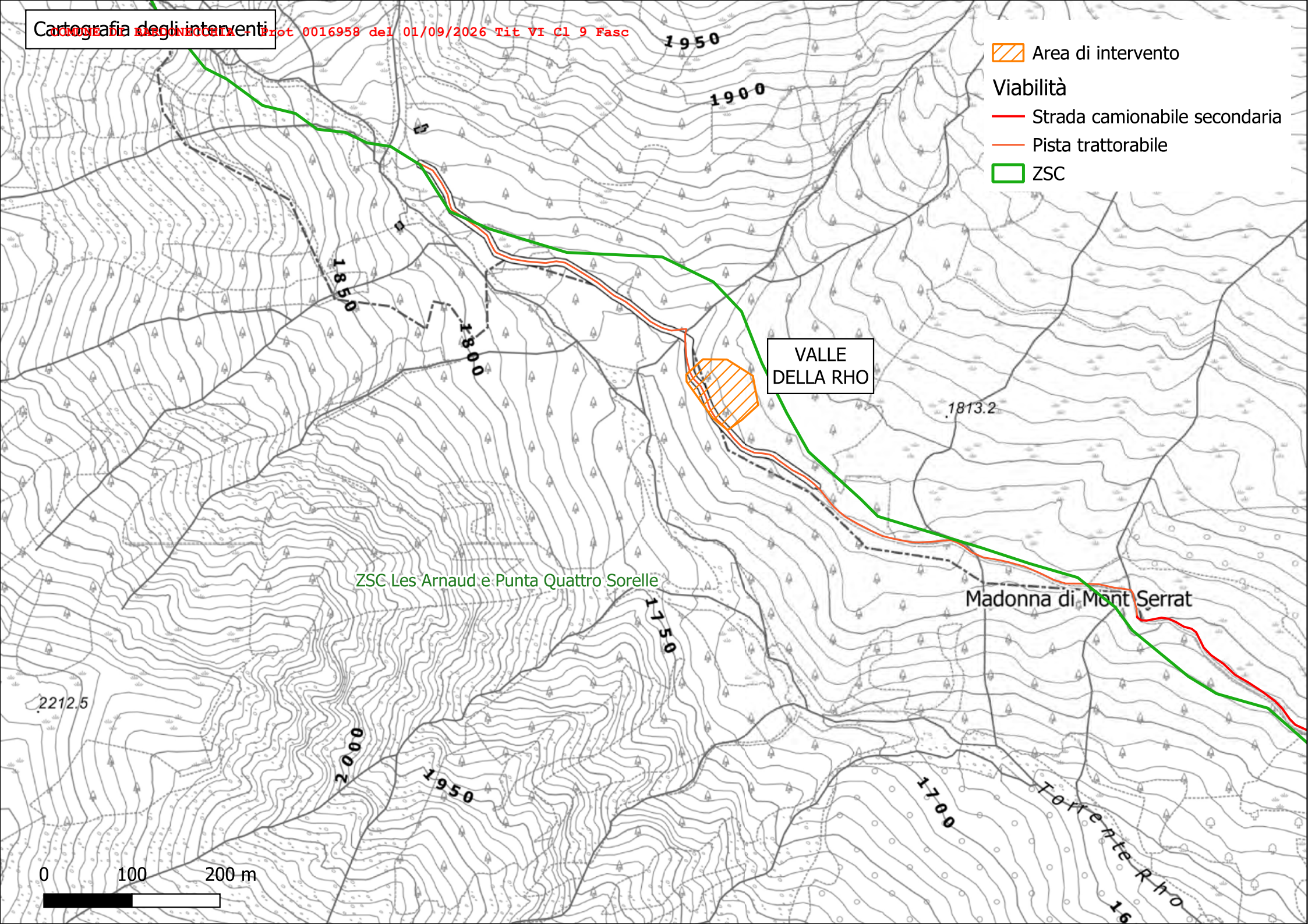

COMUNE DI BARDONECCHIA - Prot 0016958 del 01/09/2026 Tit VI Cl 9 Fasc



COMUNE DI BARDONECCHIA - Prot 0016958 del 01/09/2026 Tit VI Cl 9 Fasc

Alla
REGIONE PIEMONTE
Settore A1617A - TECNICO PIEMONTE NORD
Piazza Piemonte n. 1
10127 TORINO
Tel: 0114321613
eMail: tecnico.piemontenord@regione.piemonte.it
pec:
tecnico.piemontenord@cert.regione.piemonte.it

COMUNICAZIONE SEMPLICE

Ai sensi del Regolamento forestale di attuazione dell'articolo 13 della Legge regionale 10 febbraio 2009, n. 4

ISTANZA	2026/24915
Comuni intervento	Bardonecchia
Data Compilazione	01/09/2026
Operatore	SCAMPINI CARLOTTA ANNA (Professionista abilitato dal Soggetto Gestore del piano)

DATI GENERALI

Categoria di intervento selvicolurale	IN BOSCO
Proprietà	Comunale
Annata silvana	2026/2027
Data presunta di inizio intervento	02/09/2026
Stato intervento	Programmato
Denominazione Piano	Piano di Gestione Forestale del Comune di Bardonecchia
Gestore del Piano	CONSORZIO FORESTALE ALTA VALLE SUSA SIGLABILE C.F.A.V.S.
N. particella forestale	--, 17E, 17M, 30D, 81M, FPE
Intervento conforme / in deroga al piano	Conforme
Evento correlato	
Intervento con finanziamento pubblico	No

RICHIEDENTE

Posizione giuridica (art.3 comma 1 del Reg. For.)	Gestore		
Ragione Sociale	CONSORZIO FORESTALE ALTA VALLE SUSA SIGLABILE C.F.A.V.S.		
Codice Fiscale	86501390016	**P.IVA**	03070280015
Sede Legale	VIA PELLOUSIERE, 6 - 10056 Oulx (TORINO)		
Iscritto all'Albo Imprese Forestali e con Operatore Professionale (art.31 del Reg.For.)	NO	**Num.:**	
Telefono	0122831079		
Email	foreste@cfavs.it	**Pec**	cfavs@postecert.it

UTILIZZATORE

In proprio

LOCALIZZAZIONE, VINCOLI AMBIENTALI E STRUMENTI DI PIANIFICAZIONE

Comune	Sezione	Foglio	Particella catastale	Superficie catastale (ha)	Superficie intervento (ha)

COMUNE DI BARDONECCHIA - Prot 0016958 del 01/09/2026 Tit VI Cl 9 Fasc

Bardonecchia	A	18	4	7,844	0,4289
Bardonecchia	A	27	341	2,9508	0,3246
Bardonecchia	A	37	2	36,9884	1,0537
Bardonecchia	B	11	321	1,1925	0,1415
Totali superfici				48,9757	1,9487

Località:	varie
Zona altimetrica:	da 1000 a 4000 m.s.l.m
Pendenza media (°):	22
Esposizione prevalente (°):	46 (NE)

RICADENZE

In Aree Protette:	nessuna
In siti Rete Natura 2000:	IT1110049 - Les Arnaud e Punta Quattro Sorelle SIC - 76,08 %
In Popolamenti da Seme:	nessuna
In Portaseme:	nessuna
In Categorie Forestali:	18 - Lariceti e cembrete - 93,82 %

Si dichiara che l'intervento rispetta le misure di conservazione del sito Rete Natura 2000 indicato sopra

Ricadenza in beni paesaggistici tutelati ai sensi dell'art. 136 del Dlgs 42/2004**:**

Tipo Vincolo	Nome Vincolo	Provvedimento	% Di Ricadenza.
PPR – Tavola P2, Beni paesaggistici: 3. Bene ex L 1497-39	Dichiarazione di notevole interesse pubblico dell'intero territorio del comune di Bardonecchia	D.M. 21/02/1953	100.0

DESCRIZIONE INTERVENTO

Descrizione tecnica:	eliminazione di individui danneggiati da eventi atmosferici, sottoposti o malvenienti su proprietà comunali ad uso civico di fuocatico
Tipo Strutturale:	Fustaia monoplana/coetanea/uniforme, adulta
Tipo Forestale:	LC52X
Governo Principale:	Fustaia
Intervento Principale:	Taglio a scelta colturale
Superficie Interessata (ha):	1,9487

TIPI DI ESBOSCO

Tipo	Descrizione
Utilizzo viabilità esistente	
	Strada trattorabile (S3)
Note esbosco	nessuna

SPECIE INTERESSATE DALL'INTERVENTO

Taglio /Impianto	Specie	N. piante	Quantità tagliate		Finalità del taglio	% Destinazione	
			metri cubi	quintali		Auto-consumo	Com-merciale

Taglio	larice	107	44	396			
			0	0	Legna da opera	0	0
			44	396	Legna da ardere	100	0
			0	0	Legna per uso energetico	0	0
			0	0	Nessun utilizzo (rilascio in bosco)	0	
Taglio	pino uncinato	5	1	8,8			
			0	0	Legna da opera	0	0
			1	8,8	Legna da ardere	100	0
			0	0	Legna per uso energetico	0	0
			0	0	Nessun utilizzo (rilascio in bosco)	0	
Totali		112	45	404,8			
Ramaglia			0	0			

ALLEGATI

Nessuna documentazione allegata all'istanza

DICHIARAZIONI Il sottoscritto dichiara che i dati indicati nel presente modello corrispondono a verità e che gli stessi sono resi a titolo di dichiarazione sostitutiva di atto di notorietà ai sensi del D.P.R.n° 445 del 28/12/2000 (Testo unico delle disposizioni legislative e regolamentari in materia di documentazione amministrativa) articolo 47. Dichiara inoltre di essere consapevole che: - l'art. 76 del D.P.R.28/12/2000 n. 445 prevede sanzioni penali in caso di dichiarazioni non veritiere e di falsità negli atti; - l'art. 75 del citato Testo unico, fermo restando quanto previsto dall'art. 76, prevede che il dichiarante decada dai benefici eventualmente conseguenti al provvedimento emanato sulla base della dichiarazione non veritiera; - l'esecuzione degli interventi in difformità a quanto dichiarato nel presente modello è soggetto alle sanzioni di cui all'art. 36 della L.R. 4/2009; - i dati personali raccolti saranno conservati e comunicati a terzi esclusivamente secondo le norme del GDPR 2016/679. Il sottoscritto dichiara di aver preso visione dell' Informativa sul trattamento dei dati personali ai sensi dell'art. 13 GDPR 2016/679 .

Data 01/09/2026 FILE FIRMATO DIGITALMENTE